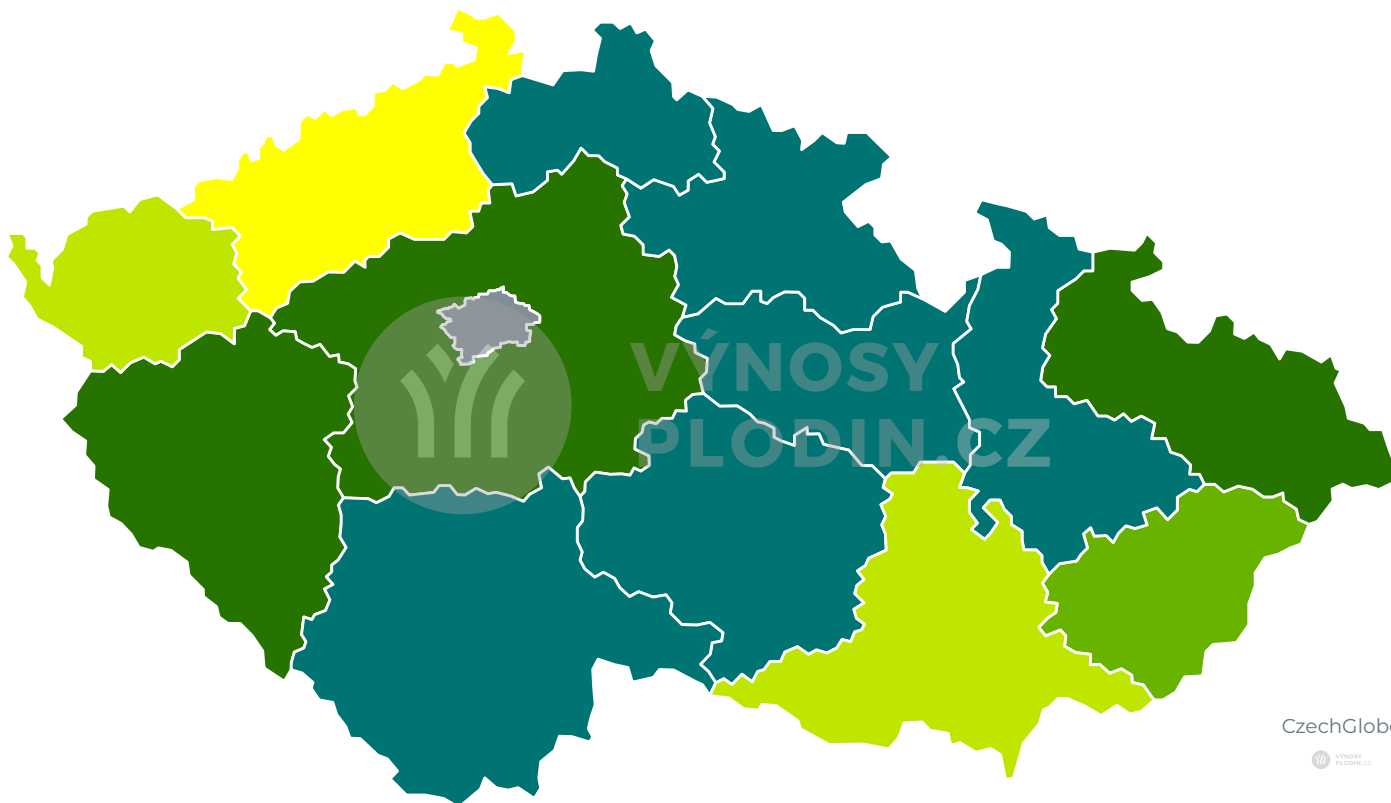


Mapy předpovědi výnosů pro Žito ozimé 2022 (k 12.9.)

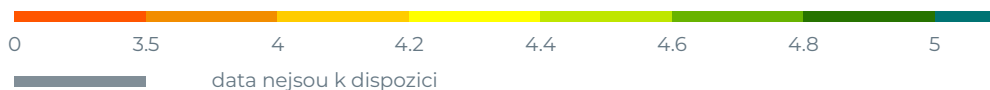
Odhad výnosů 2022



CzechGlobe

 VÝNOSY PLODIN.CZ

Výnos [t/ha]



Okresy s nejvyšším odhadovaným výnosem

Okres Odhadovaný výnos [t/ha]









Okresy s nejhorším odhadovaným výnosem

Okres Odhadovaný výnos [t/ha]

Zastoupení okresů v kategoriích odhadu výnosu

Okres	Odhadovaný výnos [t/ha]	% plochy	Počet okresů
	< 3.5	0	0
	3.5 - 4	0	0
	4 - 4.2	0	0
	4.2 - 4.4	0	0
	4.4 - 4.6	0	0
	4.6 - 4.8	0	0
	4.8 - 5	0	0
	>= 5	0	0

Zastoupení krajů v kategoriích odhadu výnosu

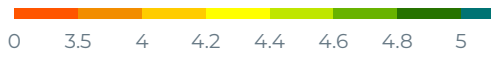
Kraj	Odhadovaný výnos [t/ha]	% plochy	Počet krajů
	< 3.5	0	0
	3.5 - 4	0	0
	4 - 4.2	0	0
	4.2 - 4.4	0	1
	4.4 - 4.6	0	2
	4.6 - 4.8	0	1
	4.8 - 5	0	3
	>= 5	0	6



Reálný výnos

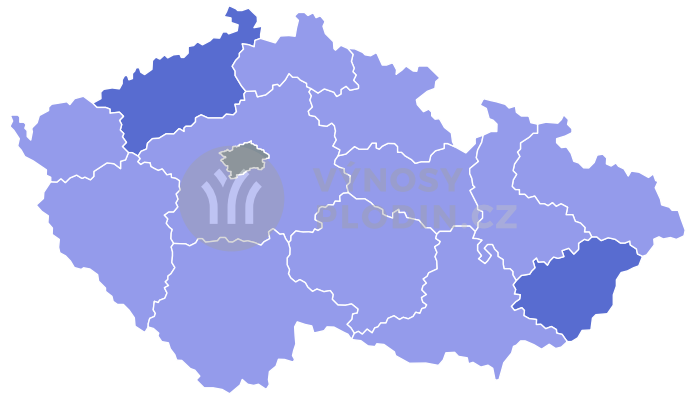


Výnos [t/ha]



0 3.5 4 4.2 4.4 4.6 4.8 5
data nejsou k dispozici

Spolehlivost předpovědi



Nejistota odhadu [%]

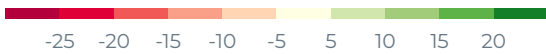


0 7 10 12 14 16
data nejsou k dispozici

Odchylka od průměrného výnosu za minulý rok



Odchylka výnosu [%]

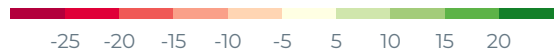


-25 -20 -15 -10 -5 5 10 15 20
data nejsou k dispozici

Odchylka od průměrného výnosu za poslední 3 roky



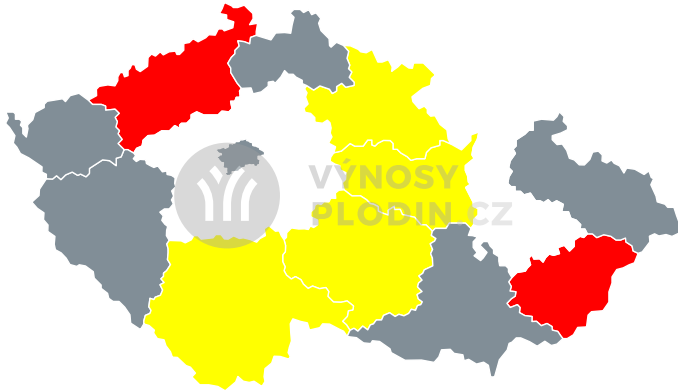
Odchylka výnosu [%]



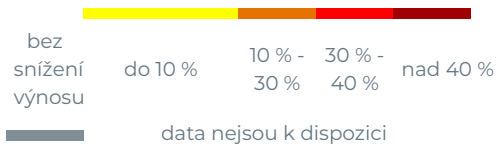
-25 -20 -15 -10 -5 5 10 15 20
data nejsou k dispozici



Odhadované dopady sucha na výnos Na textu pracujeme.



Odhadované dopady sucha na výnos



Procento sklizené plochy



Procento sklizené plochy

