

# Mapy předpovědi výnosů pro Ječmen jarní 2024 (k 26.8.)

Odhad výnosů 2024



Výnos [t/ha]



Okresy s nejvyšším odhadovaným výnosem		
Okres	Odhadovaný výnos [t/ha]	
Prostějov	5.8	
Olomouc	5.8	
Kroměříž	5.7	
Vyškov	5.4	
Šumperk	5.3	

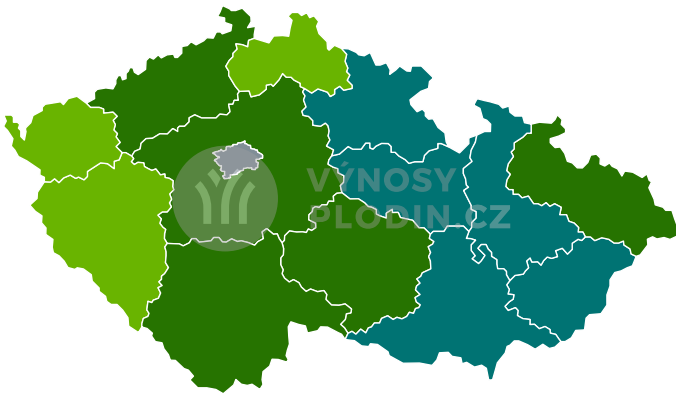
Okresy s nejhorším odhadovaným výnosem		
Okres	Odhadovaný výnos [t/ha]	
Děčín	3.4	
Rokycany	3.4	
Jablonec nad Nisou	3.5	
Cheb	3.5	
Karlovy Vary	3.7	

Zastoupení okresů v kategoriích odhadu výnosu			
Odhadovaný výnos [t/ha]	% plochy	Počet okresů	
< 2.5	0	0	
2.5 - 3.5	0	3	
3.5 - 4	0	17	
4 - 4.5	0	21	
4.5 - 5	0	17	
5 - 5.5	0	9	
>= 5.5	0	3	

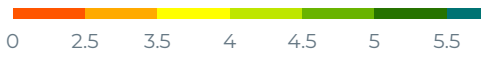
Zastoupení krajů v kategoriích odhadu výnosu			
Odhadovaný výnos [t/ha]	% plochy	Počet krajů	
< 2.5	0	0	
2.5 - 3.5	0	0	
3.5 - 4	0	1	
4 - 4.5	0	6	
4.5 - 5	0	5	
5 - 5.5	0	2	
>= 5.5	0	0	



Reálný výnos



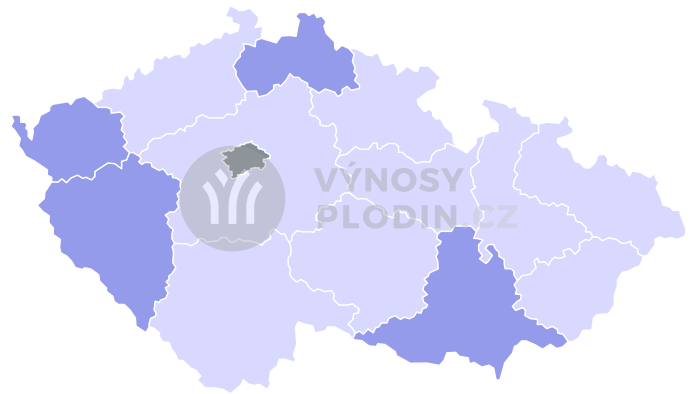
Výnos [t/ha]



0 2.5 3.5 4 4.5 5 5.5

data nejsou k dispozici

Spolehlivost předpovědi



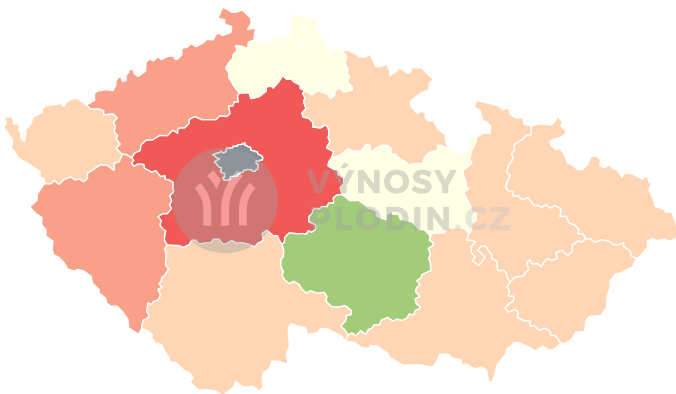
Nejistota odhadu [%]



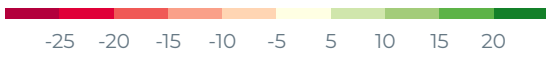
0 7 10 12 14 16

data nejsou k dispozici

Odchylka od průměrného výnosu za minulý rok



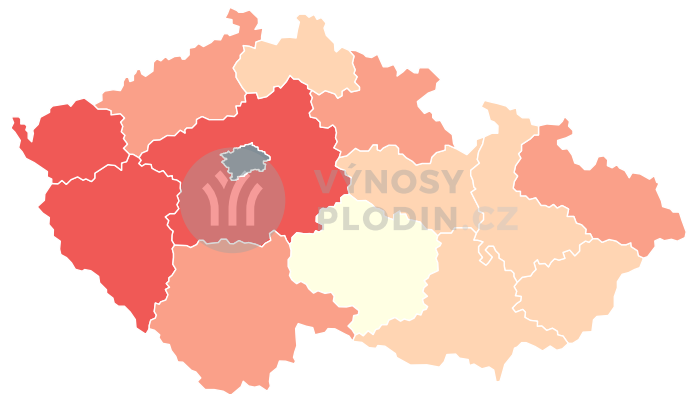
Odchylka výnosu [%]



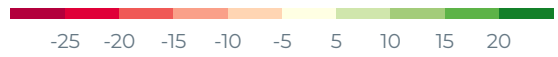
-25 -20 -15 -10 -5 5 10 15 20

data nejsou k dispozici

Odchylka od průměrného výnosu za poslední 3 roky



Odchylka výnosu [%]



-25 -20 -15 -10 -5 5 10 15 20

data nejsou k dispozici



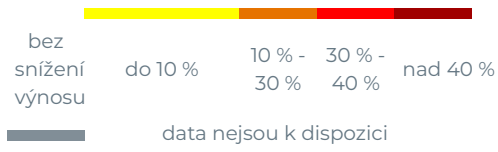
### Odhadované dopady sucha na výnos

Na textu pracujeme.

### Procento sklizené plochy



#### Odhadované dopady sucha na výnos



#### Procento sklizené plochy

