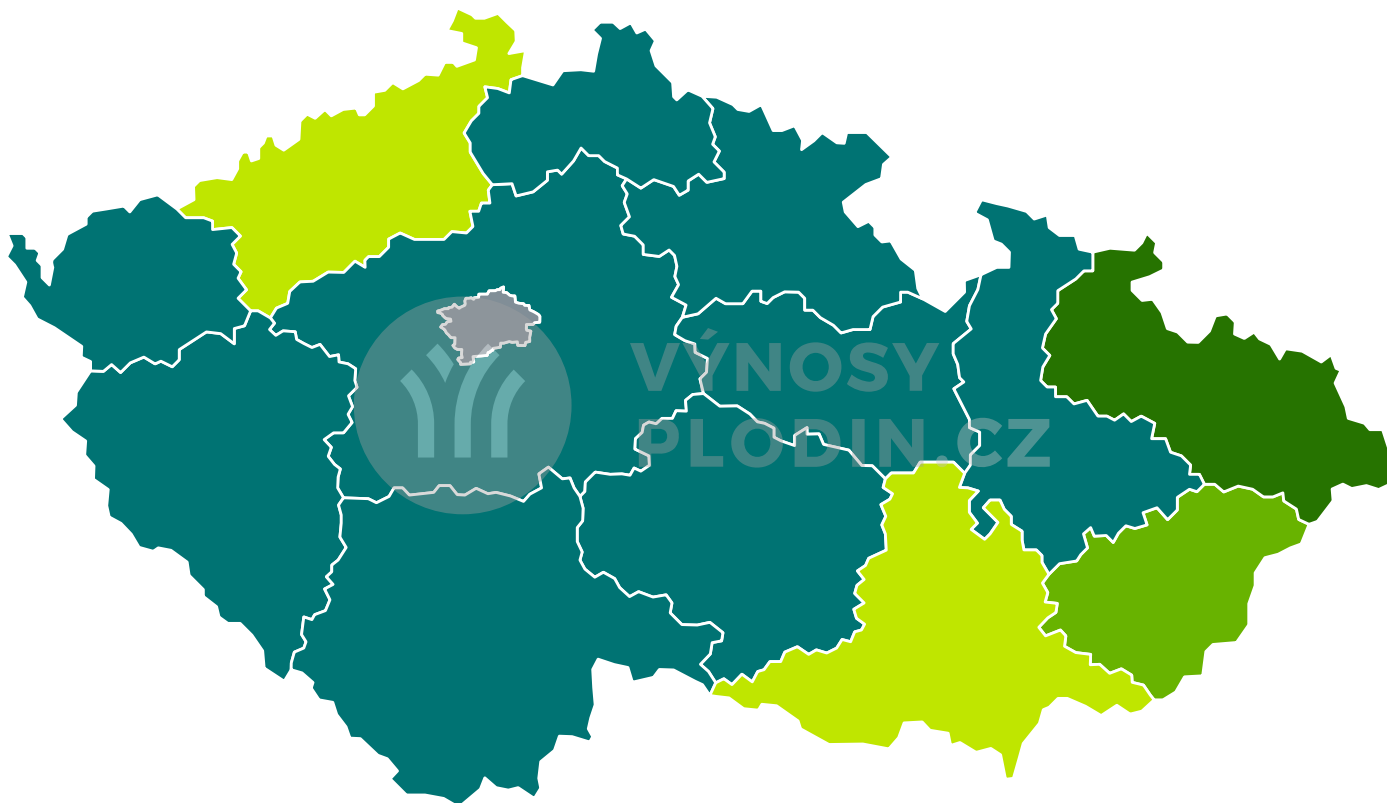
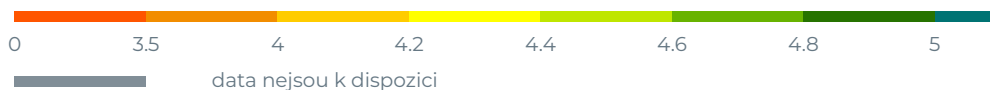


Mapy předpovědi výnosů pro Žito ozimé 2026 (k 13.4.)

Odhad výnosů 2026



Výnos [t/ha]



Okresy s nejvyšším odhadovaným výnosem

Okres Odhadovaný výnos [t/ha]

Okresy s nejhorším odhadovaným výnosem

Okres Odhadovaný výnos [t/ha]

Zastoupení okresů v kategoriích odhadu výnosu

Okres	Odhadovaný výnos [t/ha]	% plochy	Počet okresů
	< 3.5	0	0
	3.5 - 4	0	0
	4 - 4.2	0	0
	4.2 - 4.4	0	0
	4.4 - 4.6	0	0
	4.6 - 4.8	0	0
	4.8 - 5	0	0
	>= 5	0	0

Zastoupení krajů v kategoriích odhadu výnosu

Kraj	Odhadovaný výnos [t/ha]	% plochy	Počet krajů
	< 3.5	0	0
	3.5 - 4	0	0
	4 - 4.2	0	0
	4.2 - 4.4	0	0
	4.4 - 4.6	0	2
	4.6 - 4.8	0	1
	4.8 - 5	0	1
	>= 5	0	9



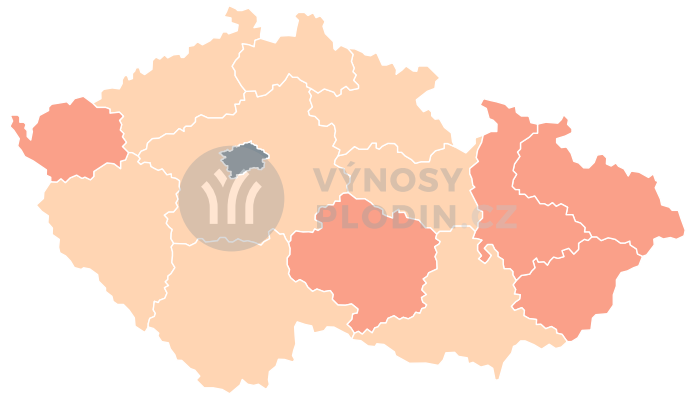
Spolehlivost předpovědi



Nejistota odhadu [%]



Odchylka od průměrného výnosu za minulý rok



Odchylka výnosu [%]



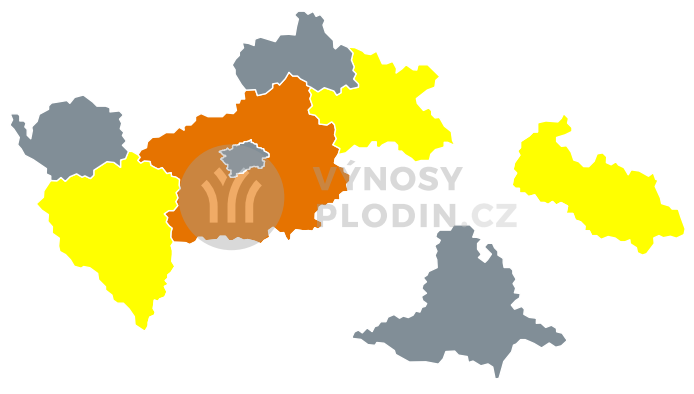
Odchylka od průměrného výnosu za poslední 3 roky



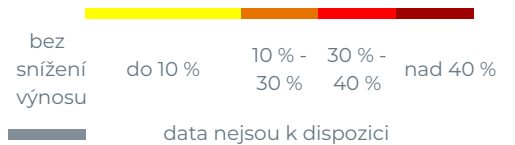
Odchylka výnosu [%]



Odhadované dopady sucha na výnos



Odhadované dopady sucha na výnos



Na textu pracujeme.